

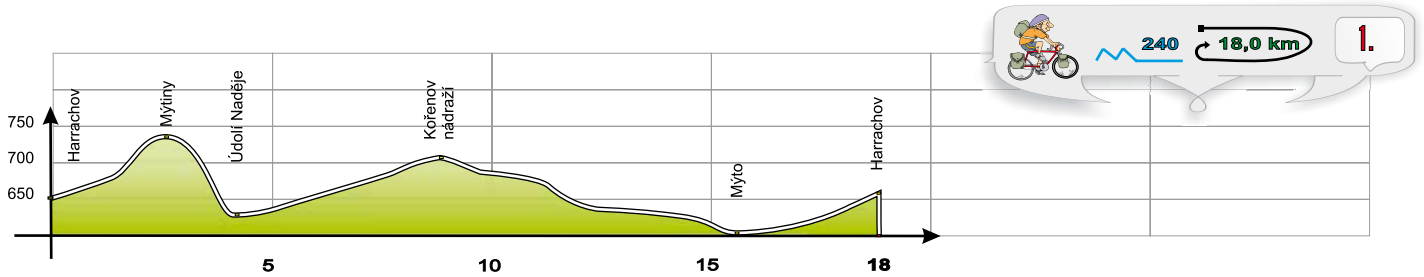
HARRACHOV



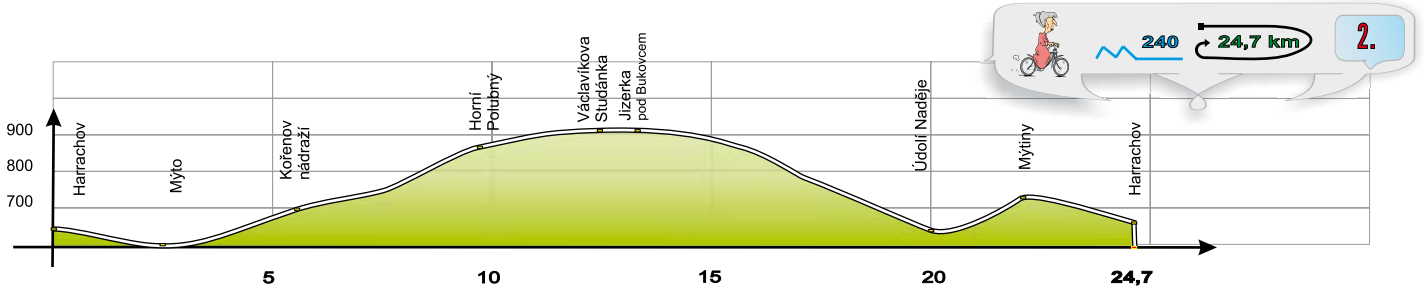
CYKLOTRASY, TIPY NA TŮRY & BĚŽKAŘSKÉ TRASY
MOUNTAINBIKE-STRECKEN, TIPPS FÜR WANDERER UND LANGLAUFLOIPEN
CYCLE ROUTS, TRIPS SUGGESTIONS AND CROSS-COUNTRY SKIING ROUTS
ŚCIEŻKI ROWEROWE, PROPOZYCJE WYCIECZEK ORAZ NARCIARSKIE TRASY BIEGOWE
FIETS ROUTES, DAG TIPS EN LANGLAUF ROUTES



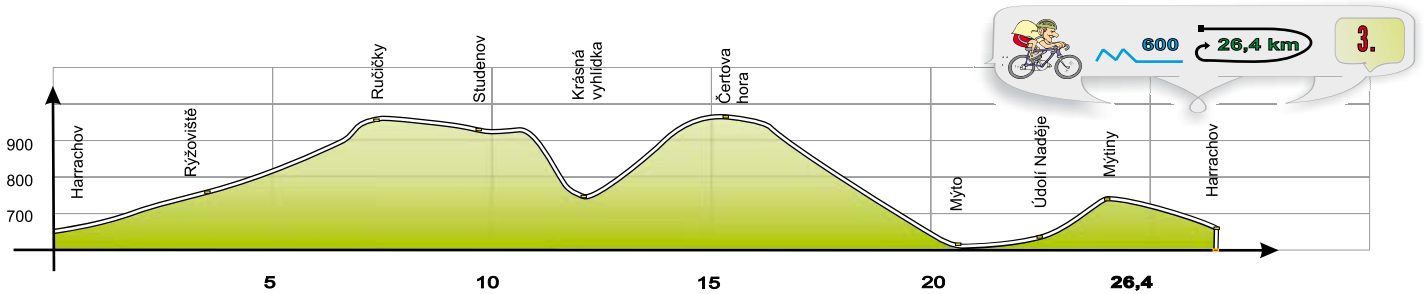
TENTO PROJEKT JE SPOLUFINANCOVÁN EVROPSKOU UNIÍ



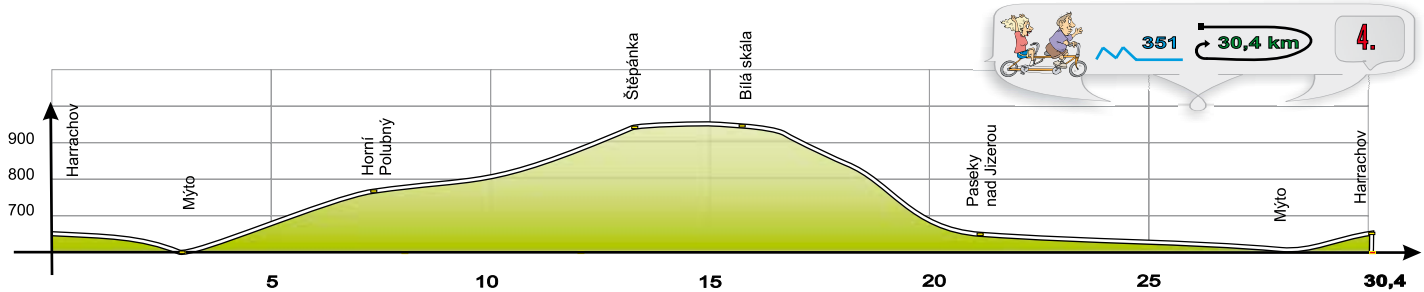
Harrachov - Harrachov Mýtiny - Kořenov Údolí Naděje - Kořenov nádraží - Kořenov železniční most - Kořenov Cutisin - Mýto - Harrachov



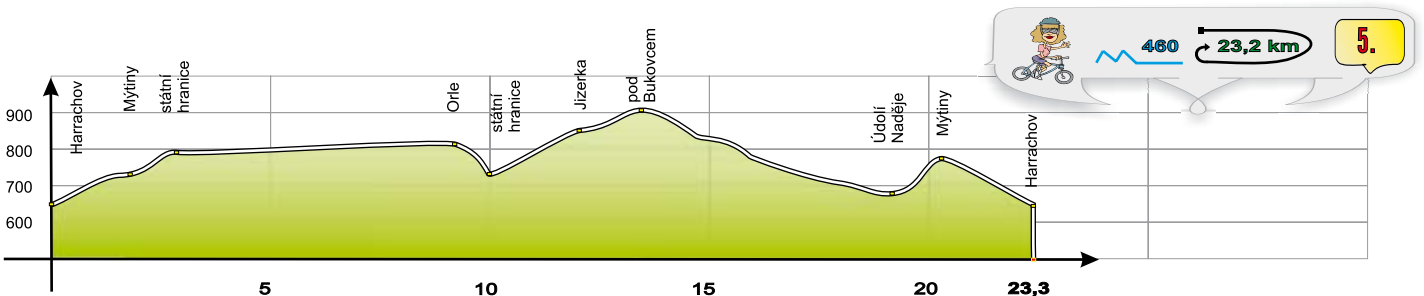
Harrachov - Harrachov Mýto - Kořenov nádraží - Horní Polubný - Václavíkova Studánka - Jizerka - Údolí Naděje - Mýtiny - Harrachov



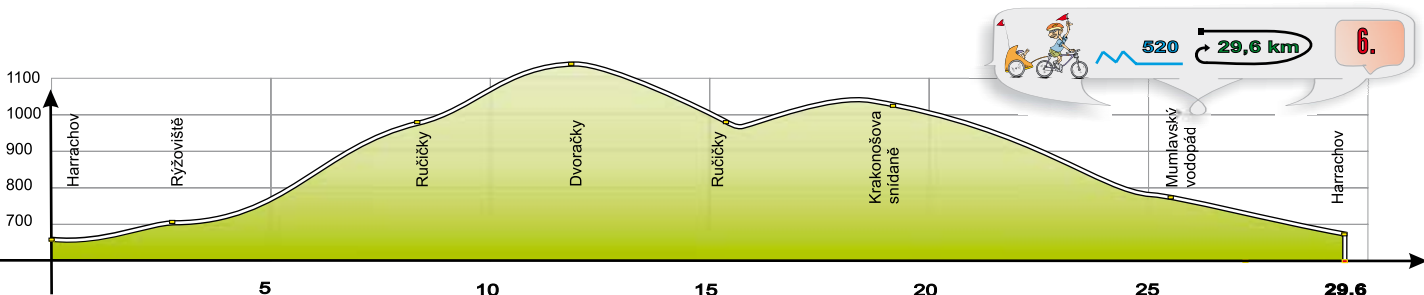
Harrachov - Harrachov Rýžoviště - Ručičky - Studenov - Krásná vyhlídka - Čertova hora - Mýto - Údolí Naděje - Mýtiny - Harrachov



Harrachov - Mýto - Horní Polubný - Štěpánka - Bílá skála - Paseky nad Jizerou - Mýto - Harrachov



Harrachov - Mýtiny - státní hranice - Orle - státní hranice - Jizerka - pod Bukovcem - Údolí Naděje - Mýtiny - Harrachov



Harrachov - Rýžoviště - Ručičky - Dvoračky - Ručičky - Kládová cesta - Krakonošova snídaně - Mumlavský vodopád - Harrachov

směr Tanvald

Horní Polubný
770 m n.m.



Jizerka
860 m n.m.

Příchovice

Václavíkova Studánka
880 m n.m.

pod Bukovcem
910 m n.m.

Orle



Štěpánka

Štěpánka rozhledna
959 m n.m.

Beseda
830 m n.m.

Kořenov
700 m n.m.

800 m n.m.

Jizera



Bílá skála

Na Perličku
963 m n.m.

Hořensko

Mýtiny
700 m n.m.

Janov

Mýto
600 m n.m.

Nový Svět
650 m n.m.



Polsko - řeka Jizera



Orle - restaurace

Paseky n. Jiz.
650 m n.m.

Planýrka

směr Jilemnice

Krásná vyhlídka
740 m n.m.

skokanské můstky
980 m n.m.

Čertova hora
1020 m n.m.

Harrachov



hraniční přechod



Kostel sv. Václava

směr Jakuszyce

Studenov
900 m n.m.

Rýžoviště
750 m n.m.

Mumlavská bouda
Mumlavský vodopád
760 m n.m.



Mumlavská bouda



Mumlavský vodopád

P O L S K Á
R E P U B L I K A



Č E S K Á
R E P U B L I K A



Ručičky rozcestí
980 m n.m.



Lysá hora
1344 m n.m.

Dvoračky
1140 m n.m.

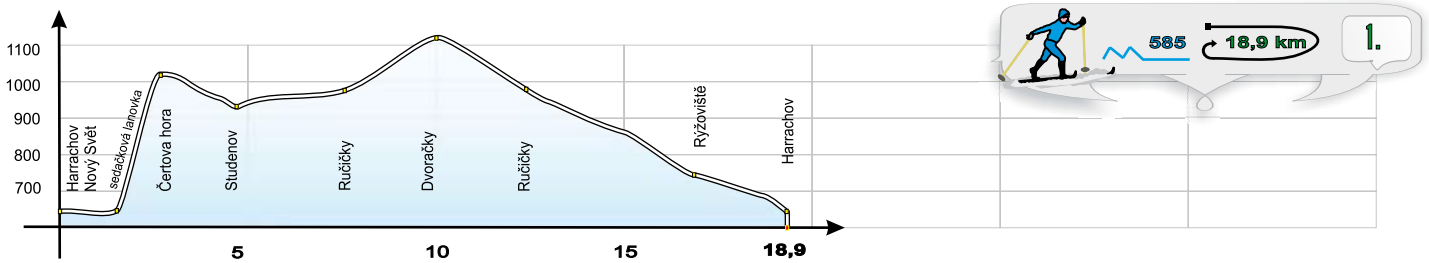
Krakonošova snídaně
1030 m n.m.



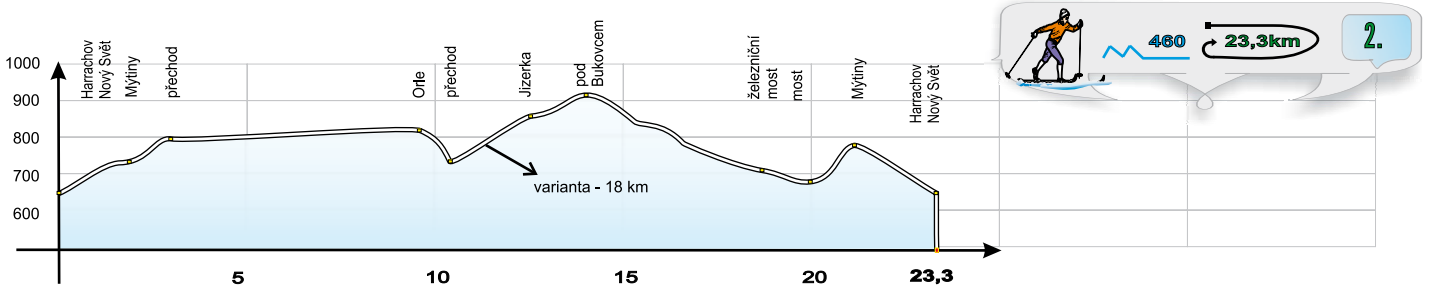
Krakonošova snídaně

Vosecká bouda

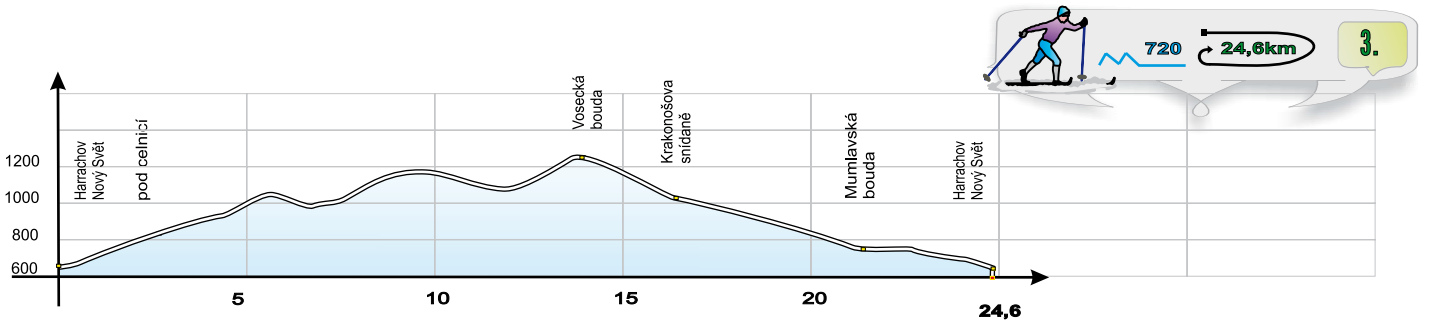




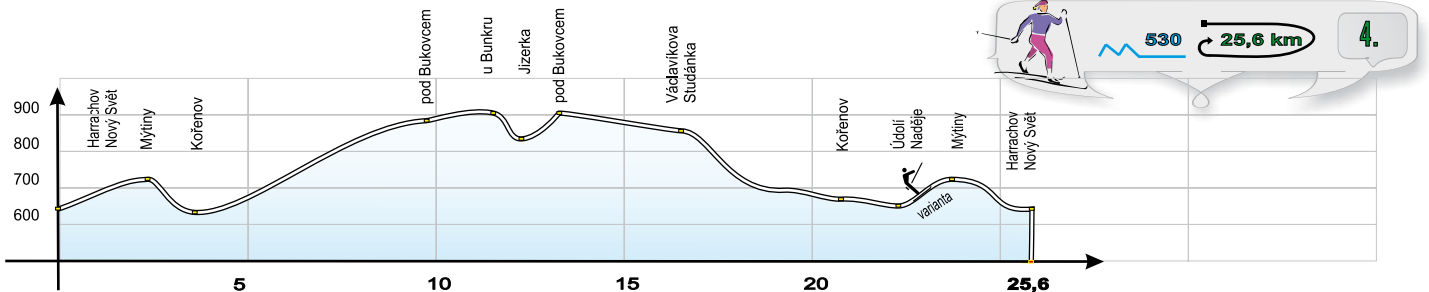
Harrachov - sedačková lanovka - Studenov - Ručičky - Dvoračky - Ručičky - Harrachov Rýžoviště - Harrachov



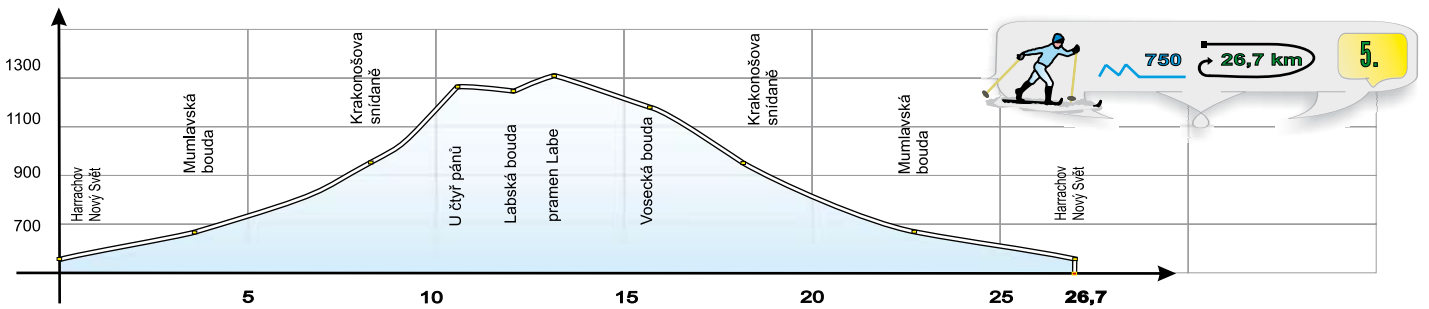
Harrachov - Mýtiny - státní hranice, přechod - Orle - státní hranice, přechod - Jizerka - Kořenov, Údolí Naděje - Mýtiny - Harrachov



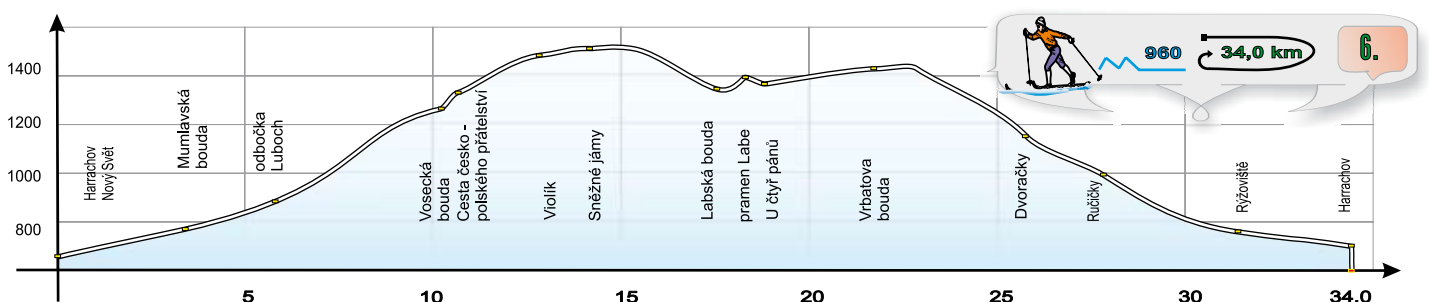
Harrachov - pod celníci - Janouškova cesta - Vosecká bouda - Krakonošova snídaně - Harrachov



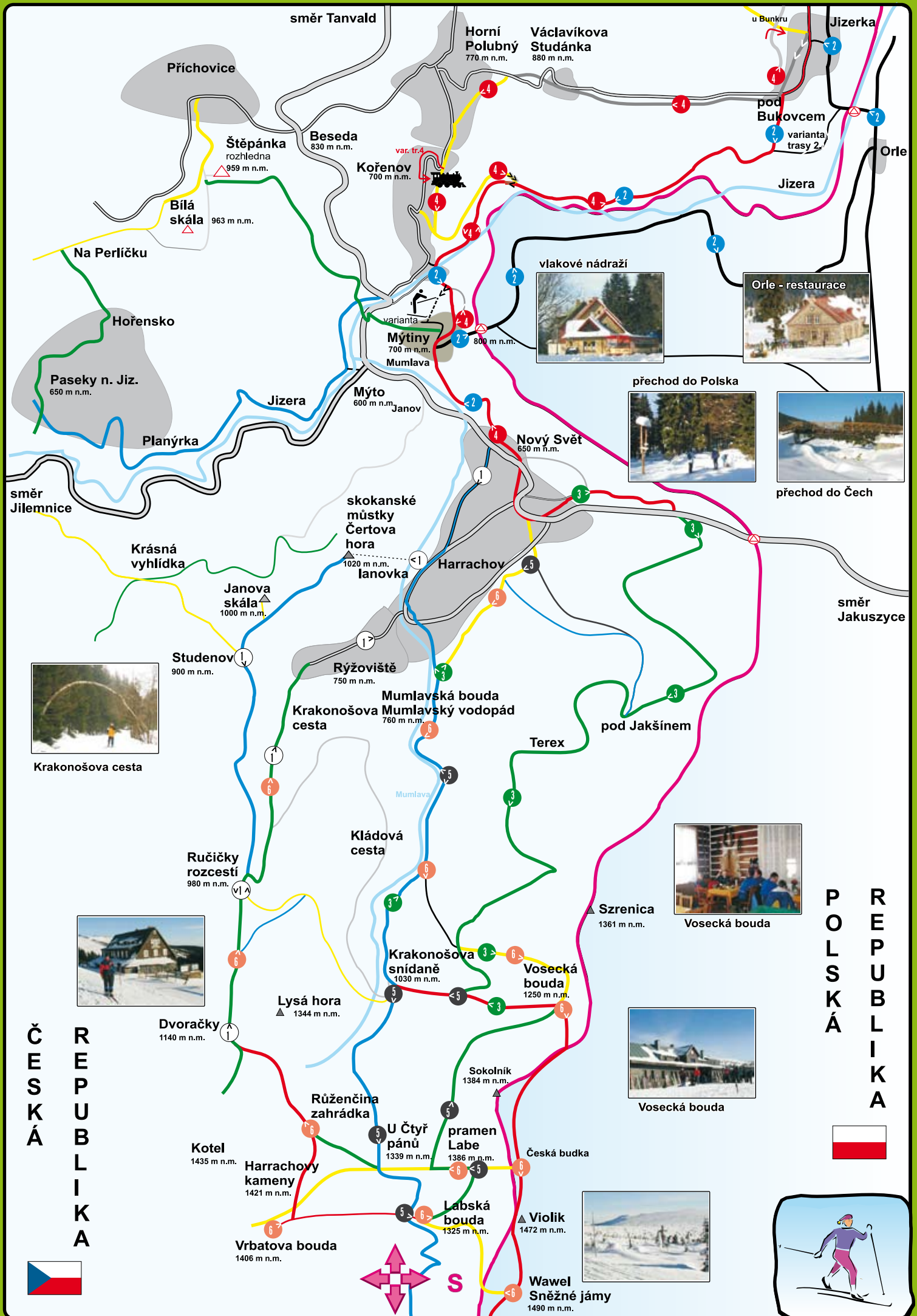
Harrachov - Mýtiny - státní hranice, přechod - Orle - státní hranice, přechod - Jizerka - Údolí Naděje - Mýtiny - Harrachov

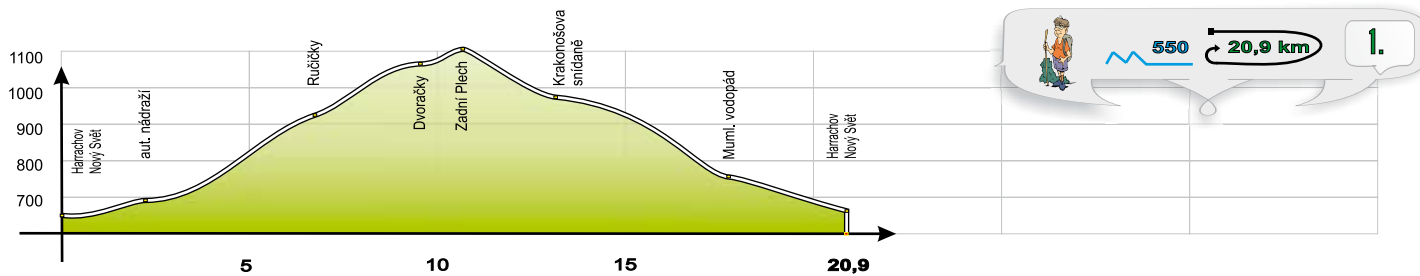


Harrachov - Mumlavská b. - Krakonošova snídaně - U čtyř pánů - Labská bouda - pramen Labe - Vosecká bouda - Harrachov

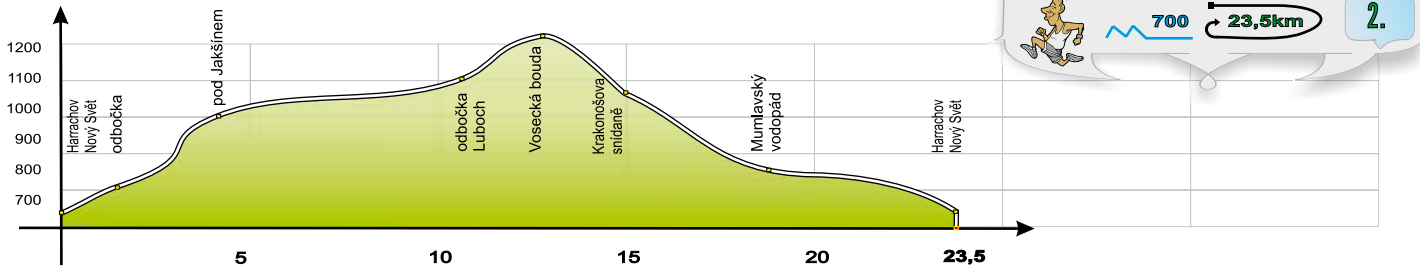


Harrachov - Mumlavská b. - Vosecká b. - Violik - Sněžné jámy - Labská bouda - pramen Labe - Vrbatova bouda - Dvoračky - Harrachov

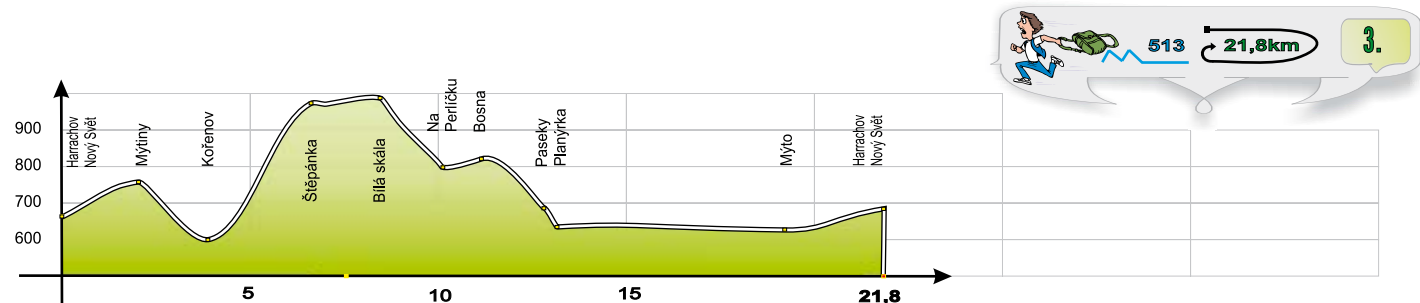




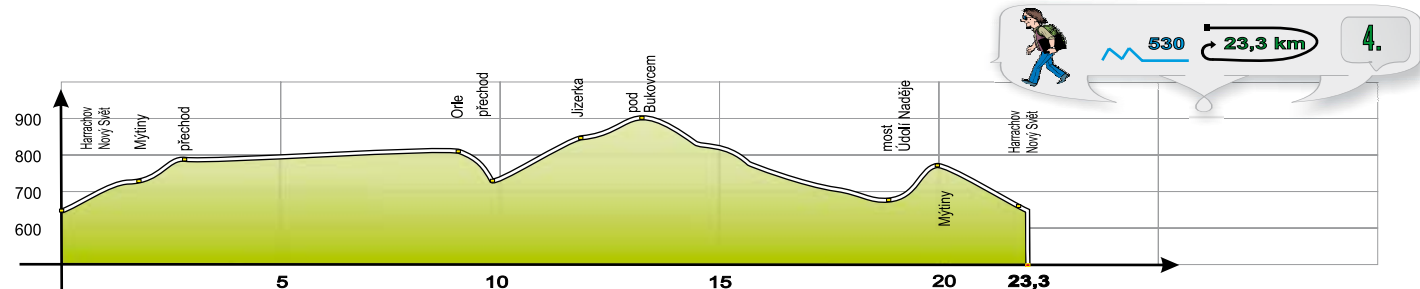
Harrachov - Harrachov Rýžoviště - Ručičky - Dvoračky - Zadní Plech - Krakonošova snídaně - Mumlavský vodopád - Harrachov



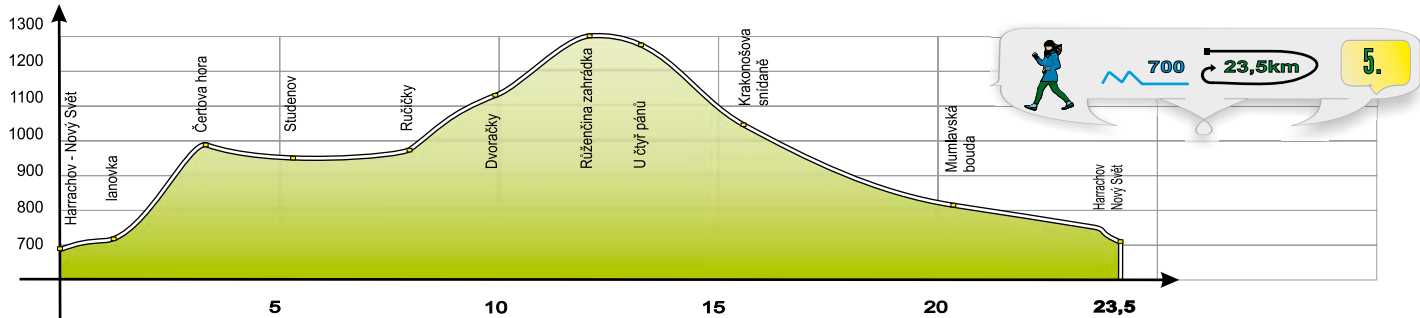
Harrachov - pod Jakšínem - Terex - telefonní cesta - Vosecká bouda - Krakonošova snídaně - Mumlavský vodopád - Harrachov



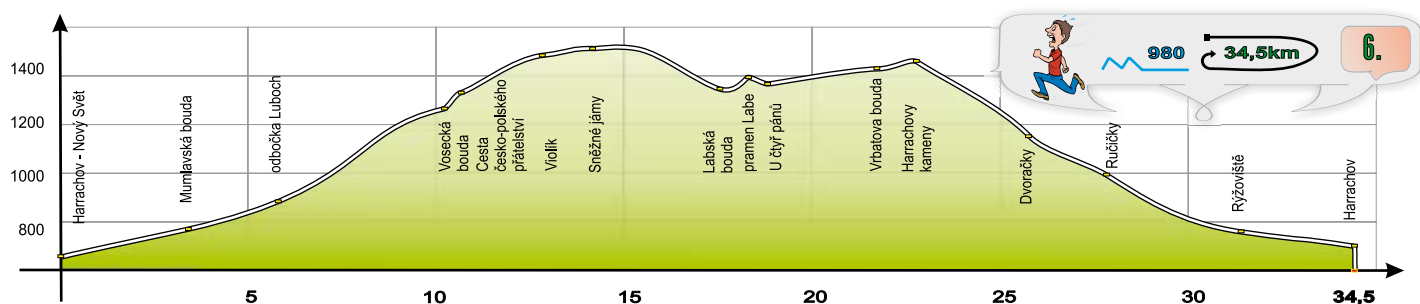
Harrachov - Harrachov Mýtiny - Kořenov - Štěpánka - Bílá skála - Na Perličku - Paseky nad Jizerou - Mýto - Harrachov



Harrachov - Mýtiny - státní hranice, přechod - Orle - státní hranice, přechod - Jizerka - Údolí Naděje - Mýtiny - Harrachov



Harrachov - lanovka - Čertova hora - Studenov - Ručičky - Dvoračky - Růženčina zahrádka - U čtyř pánů - Krakonošova snídaně - Harrachov



H. - Vosecká bouda - Violík - Sněžné jámy - Labská bouda - pramen Labe - Vrbatova bouda - Harrachovy kameny - Dvoračky - Rýžoviště - Harrachov



Štěpánka



Mlýnský náhon



Orle - restaurace



kaplička sv. Alžběty



Mumlavský vodopád



Ručičky- rozcestí



Vosecká bouda



Vosecká bouda



Vosecká bouda



Vrbatova bouda



Wawel Sněžné jámy



ČESKÁ
REPUBLIKA

POLSKÁ
REPUBLIKA



S

HARRACHOV



TIC HARRACHOV
Centrum 150
512 46 Harrachov
Tel.: +420 481 529 600
Fax: +420 481 529 425
e-mail: tic@harrachtour.cz

www.harrachov.cz
www.harrachov-touristinfo.cz



TENTO PROJEKT JE SPOLUFINANCOVÁN EVROPSKOU UNIÍ - SROP

Společný regionální operační program.

• Vydalo město Harrachov, Centrum 150, 512 46 Harrachov • Produkce: Robert Schäfer, info@schafer.cz, Tel.: +420 608 151 419 • Foto: Lukáš Hladík, Václav Kopáč
• Trasy zpracoval: Václav Kopáč • Titul: Radko Prouza, Lenka Gabrišová • Design & tisk: SÁTO TANVALD, spol. s r.o., www.reklamatik.cz • Náklad: 20 000 výtisků
Veškerá práva k tomuto materiálu jsou vyhrazena a mohou být chráněna autorským zákonem. Jakékoliv užití části nebo celku, zejména přetisk, včetně šíření jakýmkoli způsobem bez výslovného svolení města Harrachov je zakázáno. Tento materiál má pouze informativní charakter. Změna údajů a cen vyhrazena.

